



PARAJE CAÑILLO DE ARAOZ

DATOS BÁSICOS

Id de ficha: 104

Código de Ficha: 110201-104

Clasificación de Ficha: Calles, Plazas y Caminos

Denominación: Paraje Cañillo de Araoz

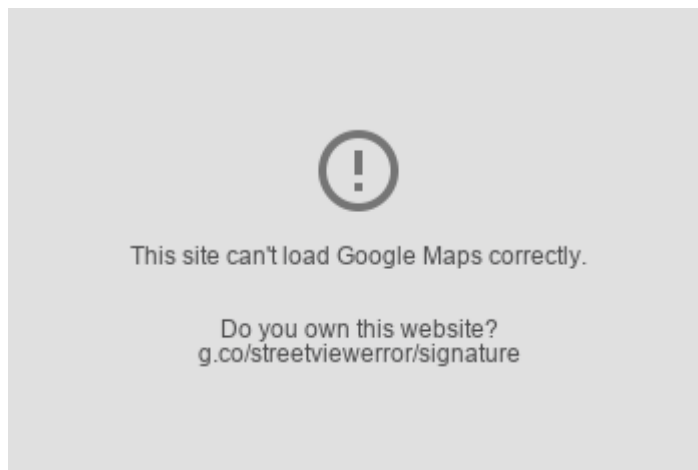
Dirección: Polígono 6 Parcela 9006 Carril CJO Araoz, Benahadux (Almería)

Clasificación del Activo: Dominio Público - Uso Público

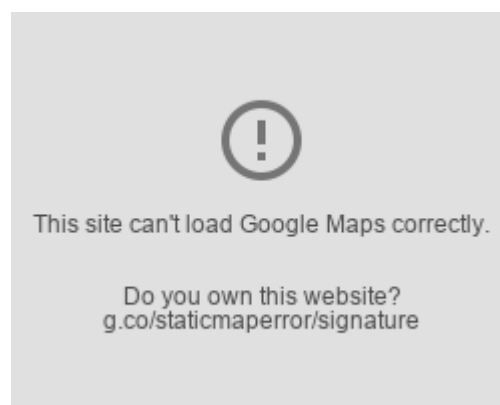
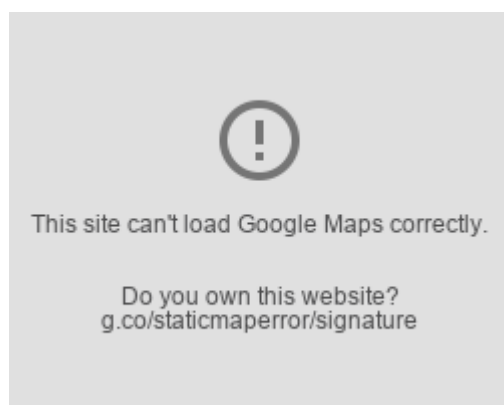
Naturaleza Física: Vías Rústicas

Clasificación Urbanística: No Urbanizable (Rústico)

Destino Funcional: Circulación de vehículos y/o personas



SITUACIÓN Y EMPLAZAMIENTO



DATOS FÍSICOS

Longitud de la vía: 237,50 m

Anchura Máxima de la vía: 4,00 m

Anchura Media de la vía: 4,00 m

Anchura Mínima de la vía: 4,00 m

Límite de la vía. Extremo 1: No consta

Límite de la vía. Extremo 2: No consta

Estado de Conservación: Bueno

Coordenadas UTM: 37M 269866 9725768

Coordenadas Geográficas: (X: 36.9303748, Y: -2.4794177)



DATOS CATASTRALES

Referencia Catastral: 04024A006090060000AT

Poligono: 6

Parcela: 9006

Paraje: CARRIL CJO ARAOZ

Observaciones: IMPRODUCTIVOAgrario

Referencia Catastral: 04024A0060000020000AH

Poligono: 6

Parcela: 2

Paraje: ARAOZ

Observaciones: PASTOSAgrario

Referencia Catastral: 04024A0060000010000AU

Poligono: 6

Parcela: 1

Paraje: ARAOZ

Observaciones: IMPRODUCTIVOAgrario