



## CAMINO DE LA PARTALA

### DATOS BÁSICOS

**Id de ficha:** 152

**Código de Ficha:** 110201-152

**Clasificación de Ficha:** Calles, Plazas y Caminos

**Denominación:** Camino de la Partala

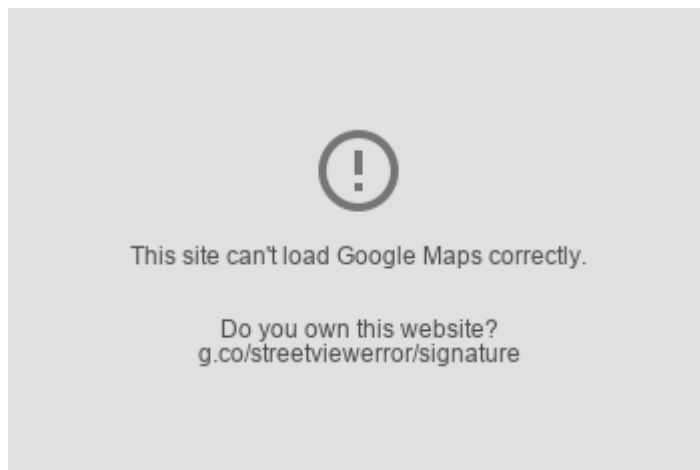
**Dirección:** Camino De La Partala, 04410, Benahadux (Almería)

**Clasificación del Activo:** Dominio Público - Uso Público

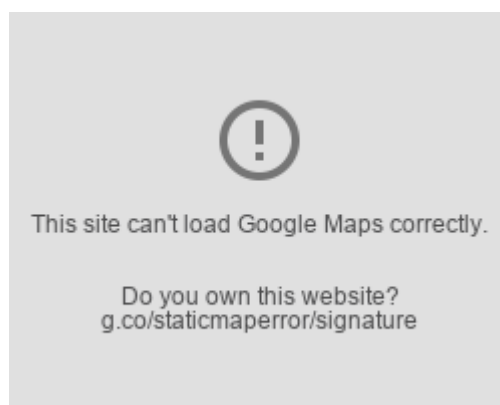
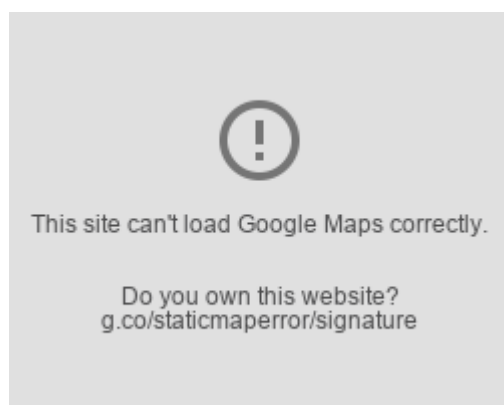
**Naturaleza Física:** Vías Rústicas

**Clasificación Urbanística:** Urbano

**Destino Funcional:** Circulación de vehículos y/o personas



### SITUACIÓN Y EMPLAZAMIENTO



### DATOS FÍSICOS

**Longitud de la vía:** 300,00 m

**Anchura Máxima de la vía:** 8,00 m

**Anchura Media de la vía:** 8,00 m

**Anchura Mínima de la vía:** 8,00 m

**Límite de la vía. Extremo 1:** Fin de término municipal

**Límite de la vía. Extremo 2:** Ctra. Nacional 340

**Estado de Conservación:** Bueno

**Coordenadas UTM:** 37M 269097 9727569

**Coordenadas Geograficas:** (X: 36.9234871, Y: -2.4631171)



## DATOS CATASTRALES

**Referencia Catastral:** No consta

**Poligono:** No consta

**Parcela:** No consta

**Paraje:** No consta