



CALLE MERCADO

DATOS BÁSICOS

Id de ficha: 20

Código de Ficha: 110201-20

Clasificación de Ficha: Calles, Plazas y Caminos

Denominación: Calle Mercado

Dirección: Calle Mercado, 04410, Benahadux (Almería)

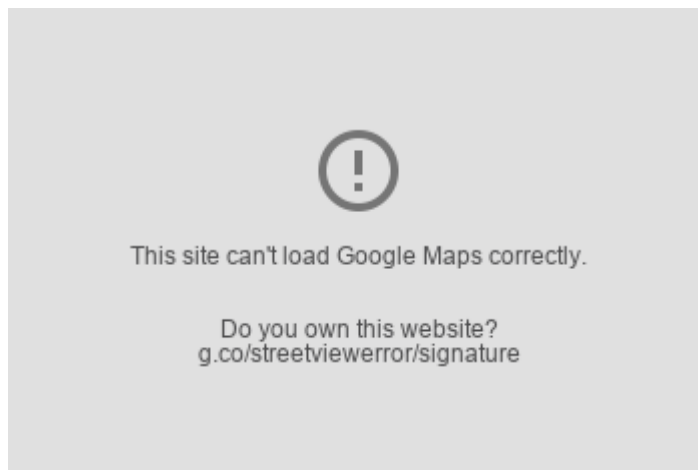
Núcleo Urbano: Centro Urbano

Clasificación del Activo: Dominio Público - Uso Público

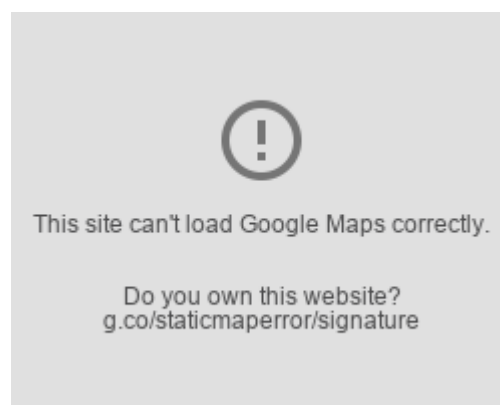
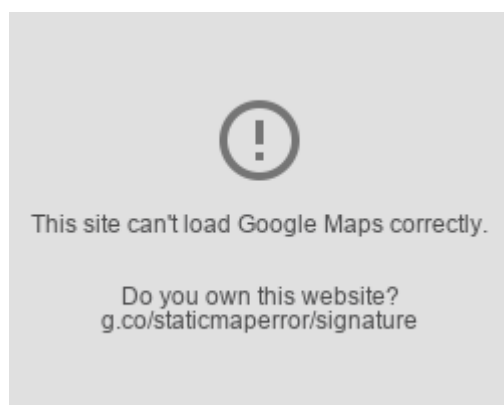
Naturaleza Física: Vías Urbanas

Clasificación Urbanística: Urbano

Destino Funcional: Circulación de vehículos y/o personas



SITUACIÓN Y EMPLAZAMIENTO



DATOS FÍSICOS

Longitud de la vía: 70,00 m

Anchura Máxima de la vía: 8,00 m

Anchura Media de la vía: 8,00 m

Anchura Mínima de la vía: 8,00 m

Límite de la vía. Extremo 1: Avenida 28 de febrero

Límite de la vía. Extremo 2: Calle sin salida

Estado de Conservación: Bueno

Coordenadas UTM: 37M 269401 9727784

Coordenadas Geográficas: (X: 36.9262207, Y: -2.4611793)