



## CALLE TAJO

### DATOS BÁSICOS

**Id de ficha:** 202

**Código de Ficha:** 110201-202

**Clasificación de Ficha:** Calles, Plazas y Caminos

**Denominación:** Calle Tajo

**Dirección:** Calle Tajo, 04410, Benahadux (Almería)

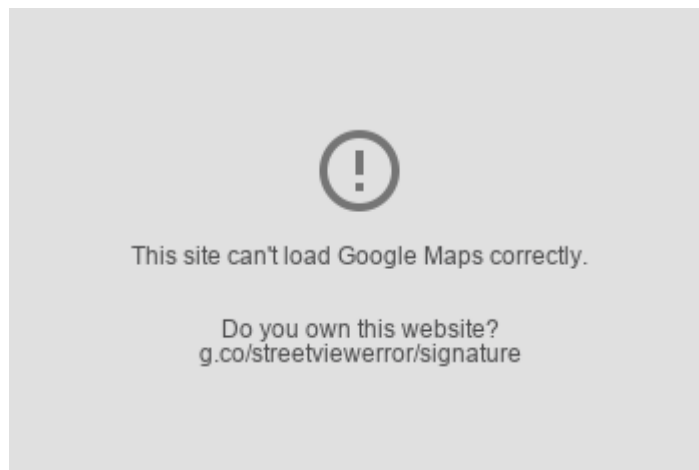
**Núcleo Urbano:** Centro Urbano

**Clasificación del Activo:** Dominio Público - Uso Público

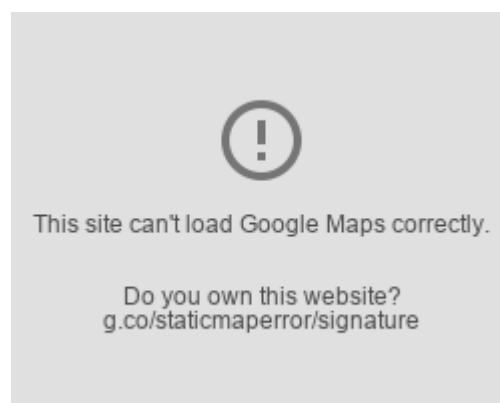
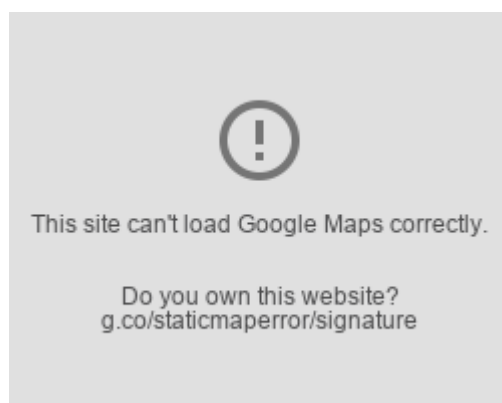
**Naturaleza Física:** Vías Urbanas

**Clasificación Urbanística:** Urbano

**Destino Funcional:** Circulación de vehículos y/o personas



### SITUACIÓN Y EMPLAZAMIENTO



### DATOS FÍSICOS

**Longitud de la vía:** 400,00 m

**Anchura Máxima de la vía:** 8,00 m

**Anchura Media de la vía:** 8,00 m

**Anchura Mínima de la vía:** 8,00 m

**Límite de la vía. Extremo 1:** Calle Guadiana

**Límite de la vía. Extremo 2:** Calle Guadalquivir

**Estado de Conservación:** Bueno

**Coordenadas UTM:** 37M 269864 9727587

**Coordenadas Geográficas:** (X: 36.9303781, Y: -2.4629660)