



PARAJE VILLA SAN MIGUEL

DATOS BÁSICOS

Id de ficha: 253

Código de Ficha: 110201-253

Clasificación de Ficha: Calles, Plazas y Caminos

Denominación: Paraje Villa San Miguel

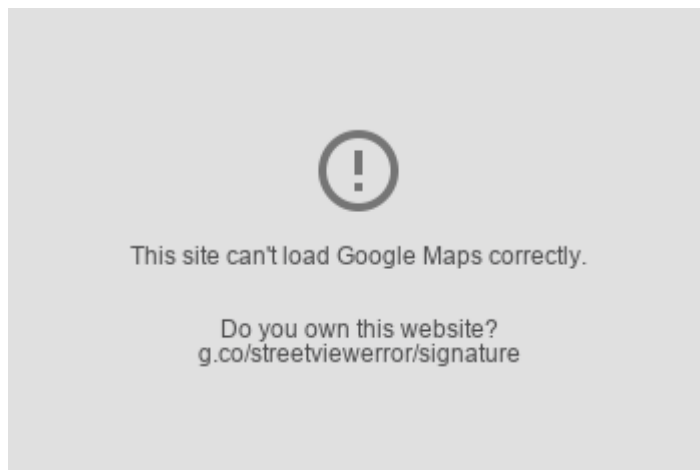
Dirección: Polígono 2 Parcela 9002 Camino Viejo San Miguel, Benahadux (Almería)

Clasificación del Activo: Dominio Público - Uso Público

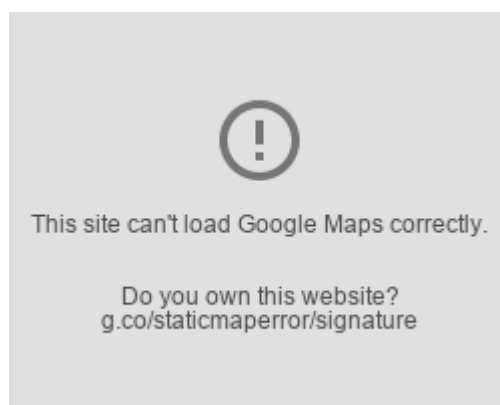
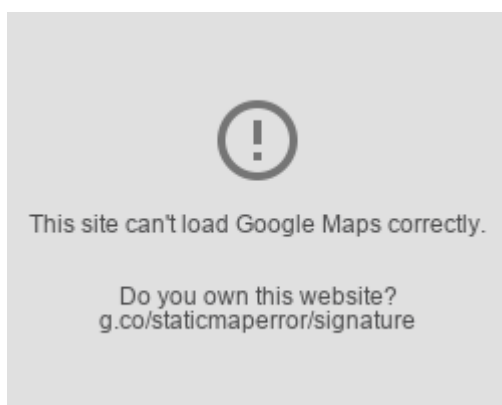
Naturaleza Física: Vías Rústicas

Clasificación Urbanística: No Urbanizable (Rústico)

Destino Funcional: Circulación de vehículos y/o personas



SITUACIÓN Y EMPLAZAMIENTO



DATOS FÍSICOS

Longitud de la vía: No consta

Anchura Máxima de la vía: No consta

Anchura Media de la vía: No consta

Anchura Mínima de la vía: No consta

Límite de la vía. Extremo 1: No consta

Límite de la vía. Extremo 2: No consta

Estado de Conservación: Regular

Coordenadas UTM: 37M 270145 9728393

Coordenadas Geográficas: (X: 36.9329181, Y: -2.4556873)



DATOS CATASTRALES

Referencia Catastral: 04024A002090020000AQ

Poligono: 2

Parcela: 9002

Paraje: CAMINO VIEJO SMIGUEL

Observaciones: IMPRODUCTIVO Agrario