



PLAZA LUIS BRAILLE

DATOS BÁSICOS

Id de ficha: 61

Código de Ficha: 110201-61

Clasificación de Ficha: Calles, Plazas y Caminos

Denominación: Plaza Luis Braille

Dirección: Plaza Luis Braille, 04410, Benahadux (Almería)

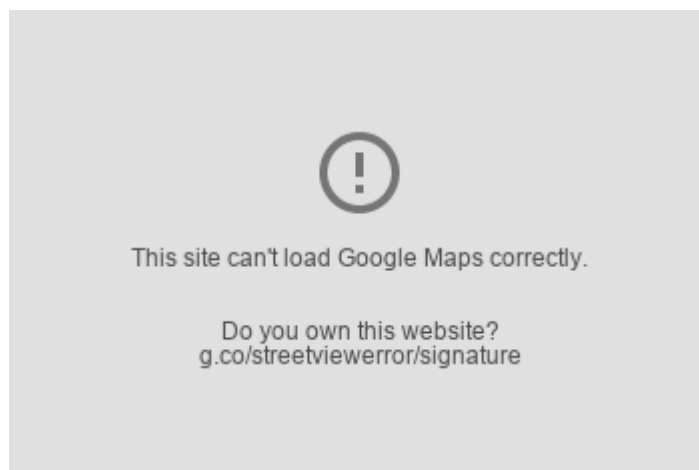
Núcleo Urbano: Centro Urbano

Clasificación del Activo: Dominio Público - Uso Público

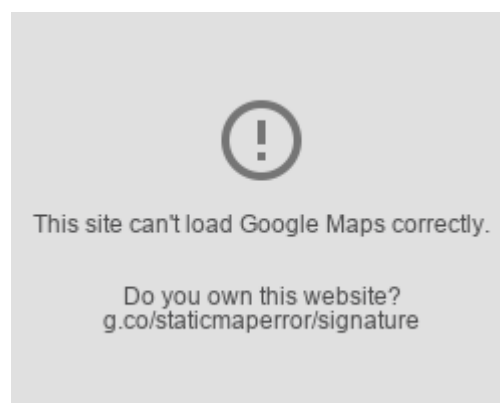
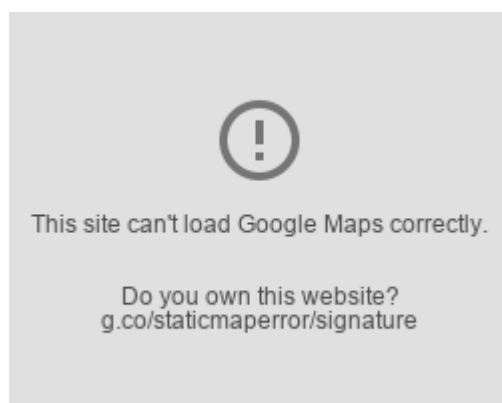
Naturaleza Física: Vías Urbanas

Clasificación Urbanística: Urbano

Destino Funcional: Lúdico



SITUACIÓN Y EMPLAZAMIENTO



DATOS FÍSICOS

Longitud de la vía: No consta

Anchura Máxima de la vía: No consta

Anchura Media de la vía: No consta

Anchura Mínima de la vía: No consta

Límite de la vía. Extremo 1: Calle Francisco Martínez

Límite de la vía. Extremo 2: Calle Humberto

Estado de Conservación: Bueno

Coordenadas UTM: 37M 269322 9728257

Coordenadas Geográficas: (X: 36.9255231, Y: -2.4569011)



IMÁGENES



Plaza Luis Braille 2001



Plaza Luis Braille 2001