



ANTIGUO CAMINO-CARRETERA DE PECHINA A BENAHADUX (EN INVESTIGACIÓN)

DATOS BÁSICOS

Id de ficha: 95

Código de Ficha: 110201-95

Clasificación de Ficha: Calles, Plazas y
Caminos

Denominación: Antiguo camino-carretera
de Pechina a Benahadux (en investigación)

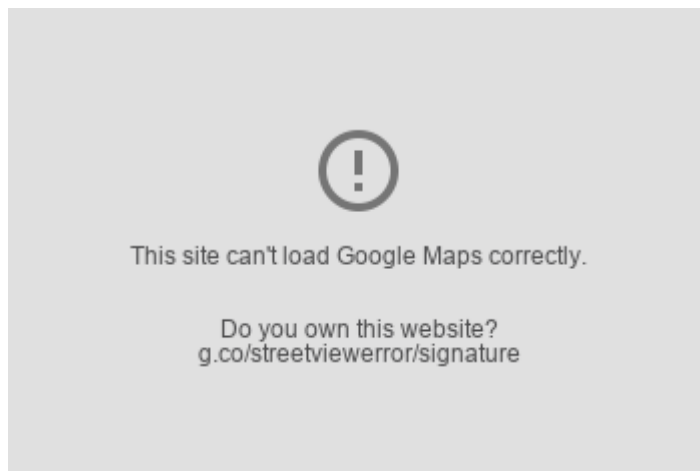
Dirección: Polígono 4 Parcela 9003
Carretera Pechina, Benahadux (Almería)

Clasificación del Activo: Dominio Público -
Uso Público

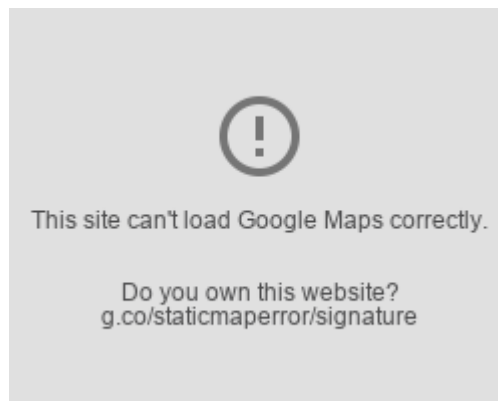
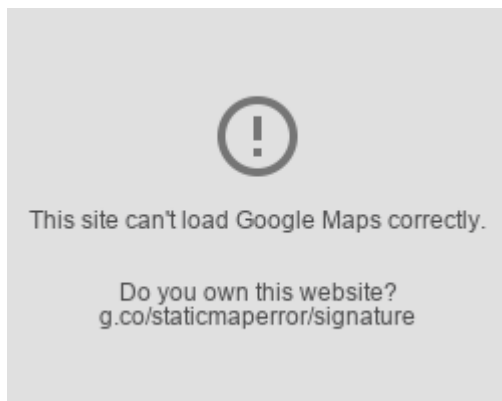
Naturaleza Física: Vías Rústicas

Clasificación Urbanística: No Urbanizable
(Rústico)

Destino Funcional: Circulación de vehículos y/o personas



SITUACIÓN Y EMPLAZAMIENTO



DATOS FÍSICOS

Longitud de la vía: 991,25 m

Anchura Máxima de la vía: 4,00 m

Anchura Media de la vía: 4,00 m

Anchura Mínima de la vía: 4,00 m

Límite de la vía. Extremo 1: No consta

Límite de la vía. Extremo 2: No consta

Estado de Conservación: Bueno

Coordenadas UTM: 37M 268209 9729110

Coordenadas Geográficas: (X: 36.9155279, Y: -2.4491808)



DATOS CATASTRALES

Referencia Catastral: 04024A004090030000AJ

Poligono: 4

Parcela: 9003

Paraje: CARRETERA PECHINA

Observaciones: IMPRODUCTIVO Agrario